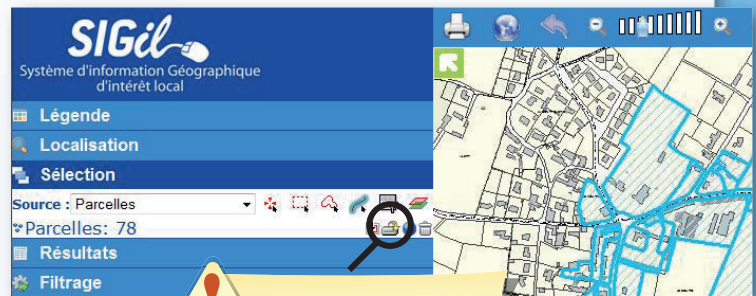


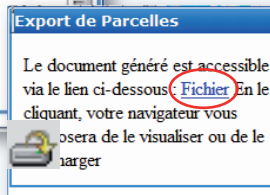
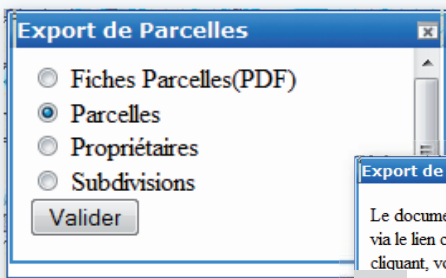
## Exporter les éléments sélectionnés

### Principe de base de l'outil « Exporter la sélection »

- 1 Sélectionner plusieurs parcelles (voir fiche n°11).
- 2 Dans le MENU SÉLECTION, le nombre de parcelles sélectionnées est indiqué.
- 3 Cliquer sur l'outil « Exporter la sélection »
- 4 Cocher le type d'export souhaité.

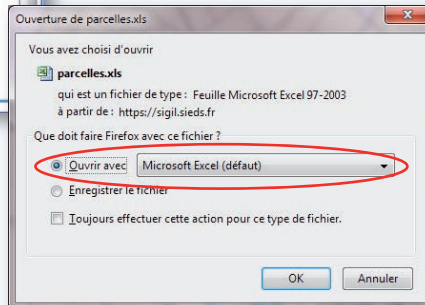


La sélection ne doit pas dépasser 500 parcelles.



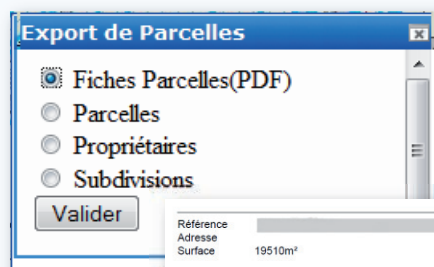
- 5 Cliquer sur « Fichier ».
- 6 Cliquer sur « OK » pour ouvrir le fichier.

Les fichiers peuvent être enregistrés sur votre ordinateur ou être imprimés.



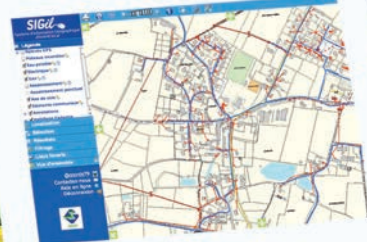
### L'export « Fiches parcelles (PDF) »

- 1 Dans la fenêtre « Export de Parcelles », cocher « Fiches parcelles (PDF) » et valider.
- 2 Un document PDF va être ouvert par Acrobat Reader.
- 3 Une fiche par parcelles sélectionnées apparaît et indique les informations sur :
  - l'occupation du sol
  - la surface
  - le revenu de la parcelle.



Référence			
Adresse			
Surface	19510m <sup>2</sup>		
Propriétaires			
Propriétaire:	MME		
Indivision simple	Né(e) le	à	
Propriétaire:	M		
Indivision simple	Né(e) le	à	
Subdivisions (2)			
Lettre	Revenu (€)	Surface (m <sup>2</sup> )	Occupation
A		18010	Terre: Terres
Z	0,0	1500	Sol: Sols
Total		€	19510 m <sup>2</sup>
Invariants (1)			
Invariant	Revenu (€)	Nature	Adresse
		Maison	
Propriétaire: M			
Indivision simple	Né(e) le		
Propriétaire: MME			
Indivision simple	Né(e) le		
Total			

Astuce : Acrobat Reader peut être téléchargé gratuitement (<http://get.adobe.com/fr/reader/>).



## L'export « Parcelles » :

- 1 Dans la fenêtre « Export de Parcelles », cocher « Parcelles ».
- 2 Un fichier « Excel » est créé et contient :
  - les numéros de parcelles sélectionnées
  - l'adresse de la parcelle
  - la surface ainsi que la surface totale
  - le nom de leur propriétaire

Référence	Adresse	Surface (m²)	Compte	Propriétaire
2	790327 A0983 0	CINQ COUX	280,500003	COMMUNE DE THORIGNE LE BOURG 79370 THORIGNE
3	790327 A0488 0	LA LOGE	2998,500003	COMMUNE DE THORIGNE LE BOURG 79370 THORIGNE
4	790327 A0753 0	CINQ COUX	743,500003	COMMUNE DE THORIGNE LE BOURG 79370 THORIGNE
5	790327 A0755 0	CINQ COUX	223,500003	COMMUNE DE THORIGNE LE BOURG 79370 THORIGNE
6	790327 AA0003 0	LA JONCHERE	10949,500003	COMMUNE DE THORIGNE LE BOURG 79370 THORIGNE
7	790327 AB0020 2	CAR DE L'ORMEAU	23759,500003	COMMUNE DE THORIGNE LE BOURG 79370 THORIGNE
8	790327 AB0030 0	LES VIEILLES VIGNES	3816,500003	COMMUNE DE THORIGNE LE BOURG 79370 THORIGNE
9	790327 AB0031 0	LES VIEILLES VIGNES	8108,500003	COMMUNE DE THORIGNE LE BOURG 79370 THORIGNE
10	790327 AB0044 0	RTS DES VIEILLES VIGNES	3756,500003	COMMUNE DE THORIGNE LE BOURG 79370 THORIGNE
11	790327 AB0056 0	LES VIEILLES VIGNES	747,500003	COMMUNE DE THORIGNE LE BOURG 79370 THORIGNE
12	790327 AB0057 0	RUE DE L'ECOLE	3578,500003	COMMUNE DE THORIGNE LE BOURG 79370 THORIGNE
13	790327 AB0058 25	RUE DE L'ECOLE	923,500003	COMMUNE DE THORIGNE LE BOURG 79370 THORIGNE
14	790327 AB0059 27	RUE DE L'ECOLE	2041,500003	COMMUNE DE THORIGNE LE BOURG 79370 THORIGNE
15	790327 AB0102 2	IMP DE L'ORMEAU	872,500003	COMMUNE DE THORIGNE LE BOURG 79370 THORIGNE
16	790327 AB0103 12	RTE DE FRESSINES	646,500003	COMMUNE DE THORIGNE LE BOURG 79370 THORIGNE
17	790327 AB0127 0	RUE DE L'ECOLE	4977,500003	COMMUNE DE THORIGNE LE BOURG 79370 THORIGNE
18	790327 AB0145 29	RUE DE L'ECOLE	1827,500003	COMMUNE DE THORIGNE LE BOURG 79370 THORIGNE
19	790327 AC0026 11	RUE DE PARADIS	702,500003	COMMUNE DE THORIGNE LE BOURG 79370 THORIGNE
20	790327 AC0050 0	RUE DE L'ECOLE	2487,500003	COMMUNE DE THORIGNE LE BOURG 79370 THORIGNE
21	790327 AC0099 0	RUE DE LA LOGE	1701,500003	COMMUNE DE THORIGNE LE BOURG 79370 THORIGNE
22	790327 AC0311 0	RUE DE LA MARECHALERIE	213,500003	COMMUNE DE THORIGNE LE BOURG 79370 THORIGNE

Exemple : sélectionner toutes les parcelles appartenant à la commune.

## L'export « Propriétaires » :

- 1 Dans la fenêtre « Export de Parcelles », cocher « Propriétaires ».
- 2 Un fichier Excel est créé dans lequel est listé :
  - les noms de propriétaires des parcelles sélectionnées
  - le numéro de compte des propriétaires
  - le type d'indivision
  - la date et lieu de naissance du propriétaire
  - l'adresse

Compte	Type	Nom	Naissance	Adresse	
2	A00037	Propriétaire: Indivision simple	MME	Né(e) le	0024 RUE DE LA CONTROLEURIE 79370 THORIGNE
3	A00037	Propriétaire: Indivision simple	M	Né(e) le	0024 RUE DE LA CONTROLEURIE 79370 THORIGNE
4	A00082	Propriétaire: Indivision simple	M	Né(e) le	0016 RUE DE LA CONTROLEURIE 79370 THORIGNE
5	A00082	Propriétaire: Indivision simple	MME	Né(e) le	0016 RUE DE LA CONTROLEURIE 79370 THORIGNE
6	A00084	Propriétaire: Indivision simple	M	Né(e) le	LA CHIMBAUDIERE OBIS CHE BAS 79370 THORIGNE
7	A00084	Propriétaire: Indivision simple	MME	Né(e) le	LA CHIMBAUDIERE OBIS CHE BAS 79370 THORIGNE
8	A00085	Propriétaire: Indivision simple	MME	Né(e) le	0005 CHE BAS 79370 THORIGNE
9	A00086	Propriétaire: Indivision simple	M	Né(e) le	0010 CHE DE LA FONTAINE 79370 THORIGNE
10	A00086	Propriétaire: Indivision simple	MME	Né(e) le	0023 PARCDES GENETS 79360 COULONGES-SUR-L'AUTIZE
11	800048	Propriétaire:	M	Né(e) le	0008 AV. DES ECOLES 94800 VITRY SUR SEINE
12	800055	Propriétaire:	M	Né(e) le	
13	800130	Propriétaire: Indivision simple	M	Né(e) le	
14	800130	Propriétaire: Indivision simple	MME	Né(e) le	
15	800196	Propriétaire: Indivision simple	M	Né(e) le	
16	800196	Propriétaire: Indivision simple	MME	Né(e) le	
17	800226	Usufruitier:	MME	Né(e) le	
18	800226	Non-propriétaire:	M	Né(e) le	
19	800240	Propriétaire: Indivision simple	M	Né(e) le	
20	800240	Propriétaire: Indivision simple	MME	Né(e) le	
21	800250	Propriétaire: Indivision simple	M	Né(e) le	
22	800250	Propriétaire: Indivision simple	MME	Né(e) le	
23	C00005	Propriétaire: Indivision simple	M	Né(e) le	
24	C00005	Propriétaire: Indivision simple	MME	Né(e) le	
25	C00175	Propriétaire:	MME	Né(e) le	
26	C00126	Propriétaire: Indivision simple	M	Né(e) le	
27	C00126	Propriétaire: Indivision simple	MME	Né(e) le	
28	C00142	Propriétaire:	M	Né(e) le	

**Astuce :**  
« L'export par propriétaire » peut être utilisé pour un publipostage.

**!** Chaque numéro de compte n'apparaît qu'une fois. Si sur un compte, plusieurs parcelles sont sélectionnées une seule ligne sera créée.

Exemple : prévenir tous les riverains de travaux en cours par le biais d'un publipostage.

## L'export « Subdivisions » :

- 1 Dans la fenêtre « Export de Parcelles », cocher « Subdivisions ».
- 2 Un fichier Excel s'ouvre avec :
  - Le numéro de parcelle
  - Lettre de référence
  - Le revenu
  - La surface ainsi que la somme des surfaces
  - La nature du sol

Référence	Lettre	Revenu (€)	Surface (m²)	Nature
2	790327 A102	A	6,34	760 Jardin: Jardins
3	790327 A102	B	3,67	440 Jardin: Jardins
4	790327 A102	Z	0	1100 Sol: Sols
5	790327 AA003	A	21,29	2553 Terrain d'agrément
6	790327 AA003	Z	0	783 Sol: Sols
7	790327 AB002	A	0	12096 Terrain d'agrément
8	790327 AB002	Z	0	11703 Sol: Sols
9	790327 AB002	J	12,45	1493 Terrain d'agrément
10	790327 AB002	K	0	600 Sol: Sols
11	790327 AB004	A	7,67	920 Jardin: Jardins
12	790327 AB004	Z	0	820 Sol: Sols
13	790327 AB004		0	252 Sol: Sols
14	790327 AB004		0	949 Sol: Sols
15	790327 AB005	A	4,24	865 Pré: Prés
16	790327 AB005	Z	0	719 Sol: Sols
17	790327 AB005		42,32	5836 Terre: Terres
18	790327 AB005		0	3578 Sol: Sols
19	790327 AB005		0	2041 Sol: Sols



Les fiches astuces du SIGil sont disponibles en ligne sur notre site Internet : [www.sieds.fr](http://www.sieds.fr)

SIEDS - Service SIGil

14, rue Notre-Dame - BP 90421 - 79004 NIORT Cedex

Tél : 05 49 32 32 80 - Fax : 05 49 32 32 70 - Mail : [sigil@sieds.fr](mailto:sigil@sieds.fr)