

Le PCRS : Un fond de plan disponible en Deux-Sèvres pour répondre aux DT-DICT

Veille nationale sur le PCRS

Cahier des charges initial établi par le Conseil National de l'information géolocalisée (CNIG)



Accompagnement en groupe de travail et suivi de l'IGN et de structures nationales et régionales (ENEDIS, PIGMA)



PIGMA



Reprise des groupes de travail nationaux par la start-up d'état de l'Agence Nationale de la Cohésion des Territoires



agence nationale
de la cohésion
des territoires

→ **Participation du SIEDS à ces différents groupes de travail nationaux**

Le PCRS : Un fond de plan disponible en Deux-Sèvres pour répondre aux DT-DICT

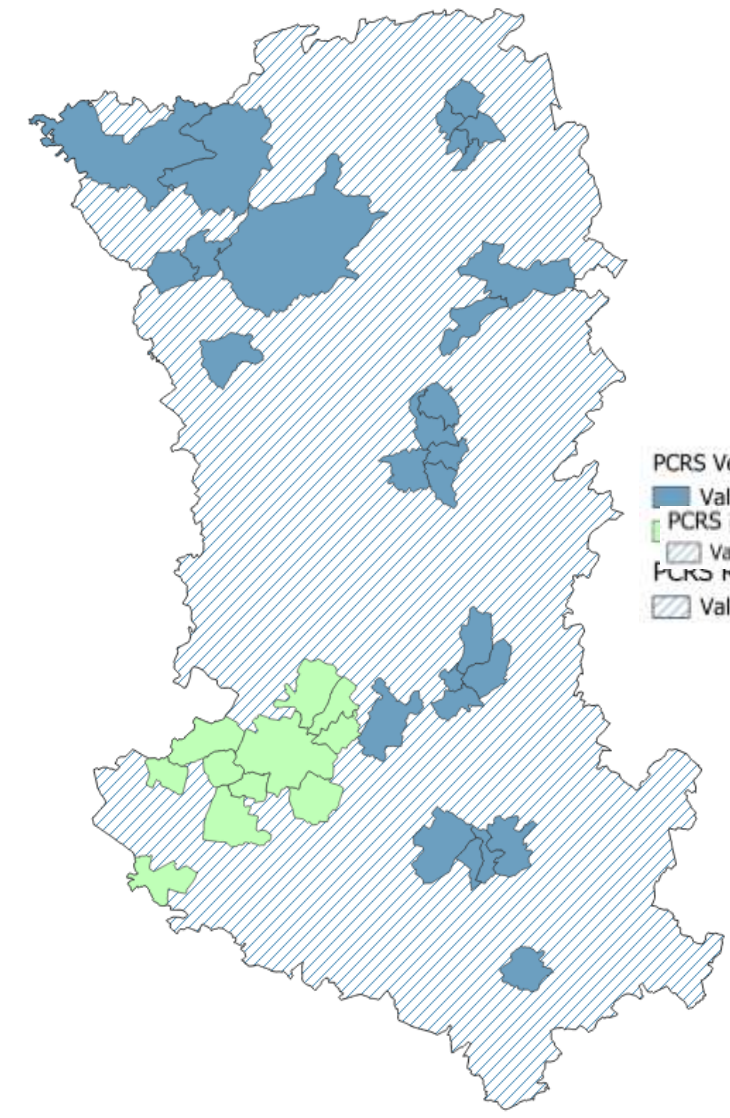
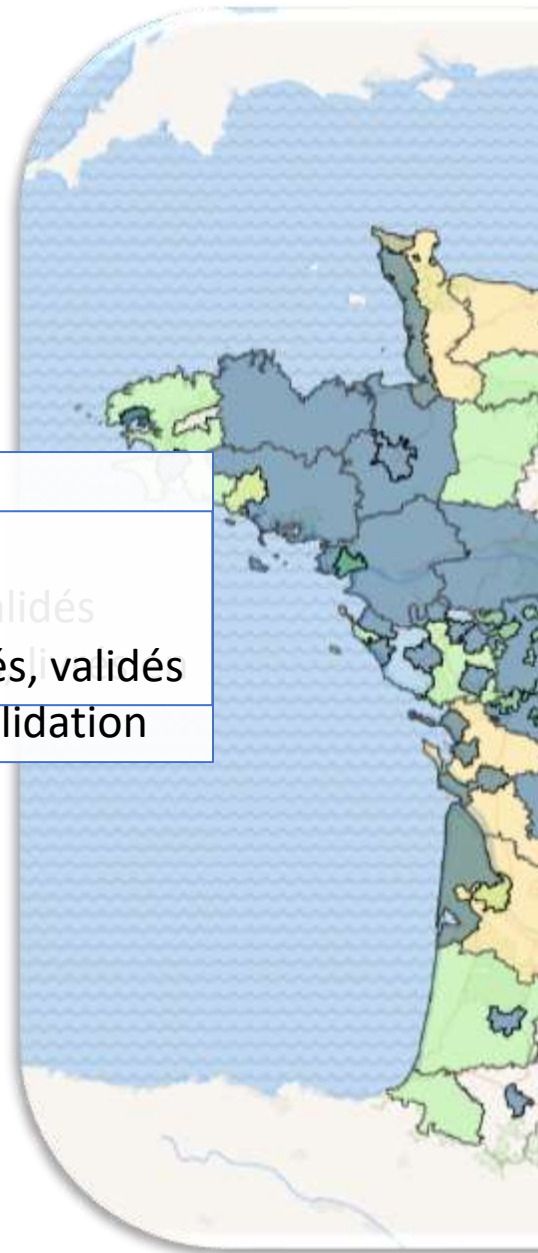
Avancement du PCRS au niveau national:

Légende :

- INVESTIGATION
- CONVENTION
- MARCHÉ PUBLIC
- PRODUCTION EN COURS
- CONTRÔLE EN COURS
- DISPONIBLE
- OBSOLÈTE

Pour le PCRS Vecteur:
Pour le PCRS Image :

- 1550 kms livrés et validés
- 6000kms² volés, livrés, validés
- cours de contrôle/validation

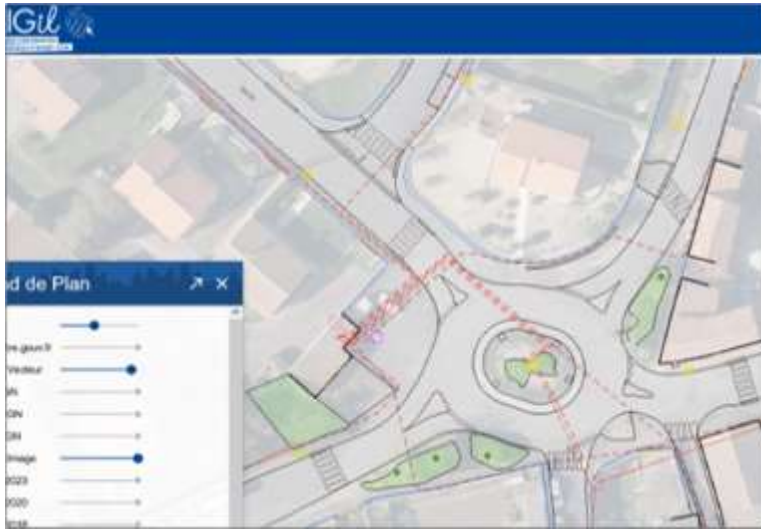


PCRS Vecteur
Validé
PCRS Raster
Validé
PCRS Raster
Validé

cours

Le PCRS : Un fond de plan disponible en Deux-Sèvres pour répondre aux DT-DICT

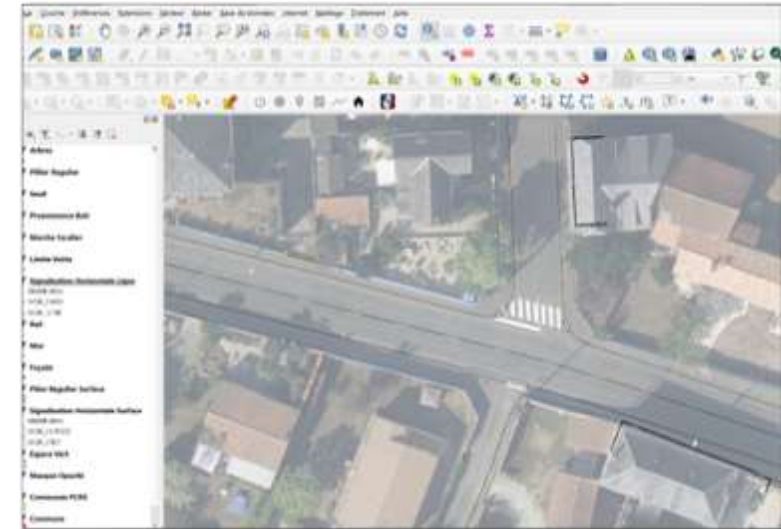
Utilisation du PCRS



SIGil

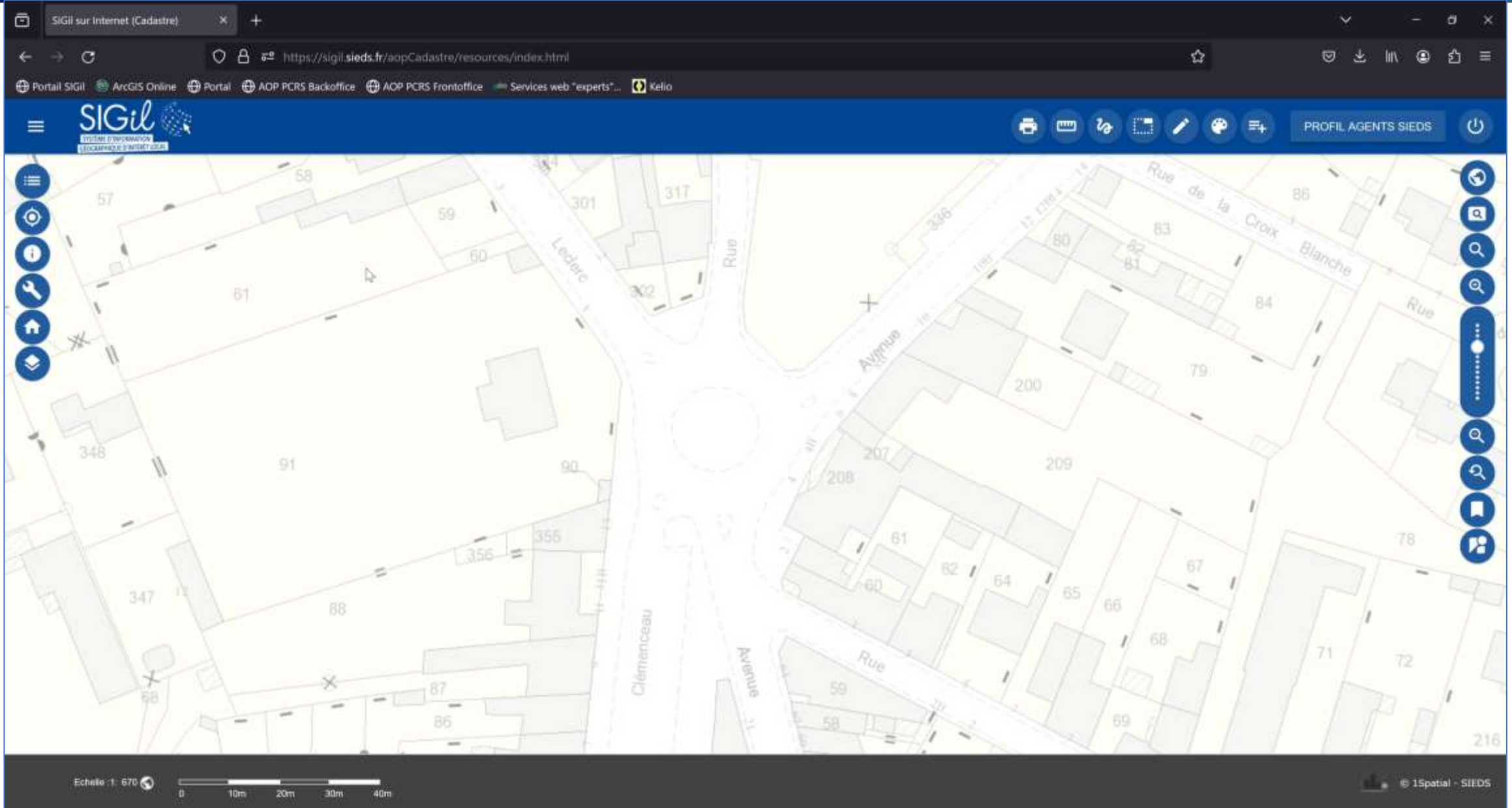


Arcopole Pro PCRS



Flux sur vos logiciels

Le PCRS : Un fond de plan disponible en Deux-Sèvres pour répondre aux DT-DICT



Le PCRS : Un fond de plan disponible en Deux-Sèvres pour répondre aux DT-DICT

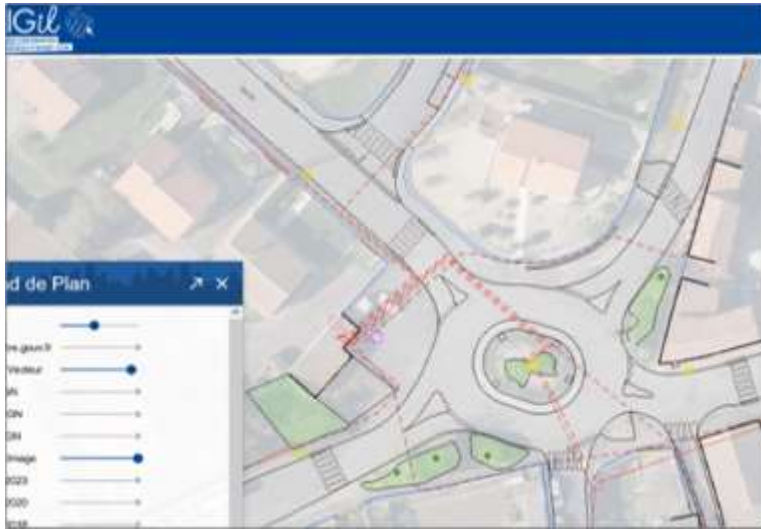
Utilisation du PCRS

The screenshot displays the PCRS software interface. The main window shows a map with a red extraction model overlaid on a satellite view. The software's menu bar includes options like 'Ouvrir', 'Convertir', 'Traceur', 'Aperçu', 'Etendu', 'Vue non enregistrée', 'Etat de calque non enregistré', 'Mesurer', 'Liste', and 'Extrémité'. The sidebar on the right shows a progress list:

- 1. Modèle d'extraction (checked)
- 2. Périmètre (2)
- 9 cellules
- 3. Export (3)

Le PCRS : Un fond de plan disponible en Deux-Sèvres pour répondre aux DT-DICT

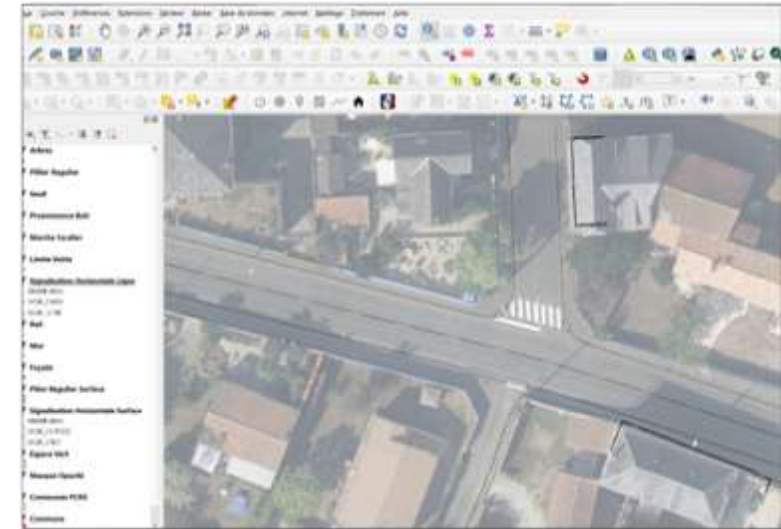
Utilisation du PCRS



SIGil



Arcopole Pro PCRS



Flux sur vos logiciels

Le PCRS : Un fond de plan disponible en Deux-Sèvres pour répondre aux DT-DICT

Les usages du PCRS

Répondre aux DT/DICT

Extrait du plan général du réseau d'assainissement collectif



Date d'édition : 11/05/2023



0 10 m
1 : 300

Source : Geoportail des Deux-Sèvres (www.geoportail.deux-sevres.fr), IGN (www.ign.fr), CSN (www.operetwemap.fr), Cadastre (sig.Laedis.fr), (Droits réservés)



Le PCRS : Un fond de plan disponible en Deux-Sèvres pour répondre aux DT-DICT

Les usages du PCRS : Autres applications possibles



Mise à jour du cadastre solaire



Recherche et développement



Maquette 3D



Positionnement des réseaux



Aménagement et pré-étude



Gestion de la voirie



Contribution à OpenStreetMap



Gestion des cimetières